













Note:
Alle ubenævnte mål, stationering og koter er i m.

Signaturforklaring :

-  Kørebane - GABO med slidslagskæber
-  Kørebane med membran der låses i kantstensfundament
-  Regnbed
-  Rabat - græssædet
-  Kantsten
-  Brosten
-  Pullert
-  Lampe
-  Centerlinje
-  Kote - vej

Referencer:
Eksisterende ledninger: LER graveforsørgsel Nr. 2235141 - 2022.03.07



E			
D			
C			
B	2023.03.28	Skov udført	HK MNP
A	2022.08.30	Færdig afsluttet	HK MNP
REV	DAFO	JERNINGEN OMFATTER	UDFØRT AF

Koordinater i DKTM3 Koter i DVR90

BYGGERE: UBBERØD BRÅDEBÆK GRUNDEJERFORENING		PROJ. NR.: 16493
TITEL: Vejafvand på Toftebjergvej og Hyldestykket		TEK. NR.: 10B
VEJPLAN		





DATES: 2022.07.05
 DRAWN: MNP/PHK
 CHECKED: KJAF

Filnavn: Z:\01_Sagsarkiv\2020\16493\16493 - Toftebjergvej og Hyldestykket\vejafvandning-SP\Anlæg\01_Tegning\CAD\DWG\16493 - 10 - SEED\02 - DKTM3.dwg